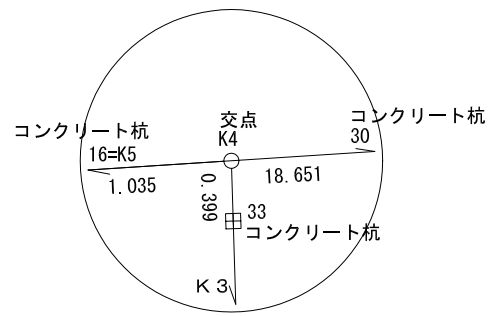
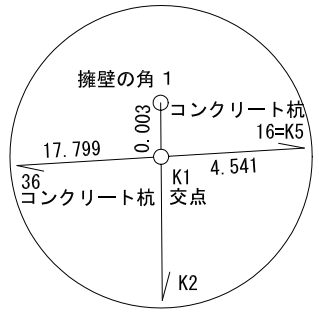
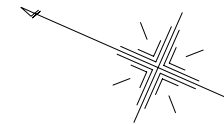
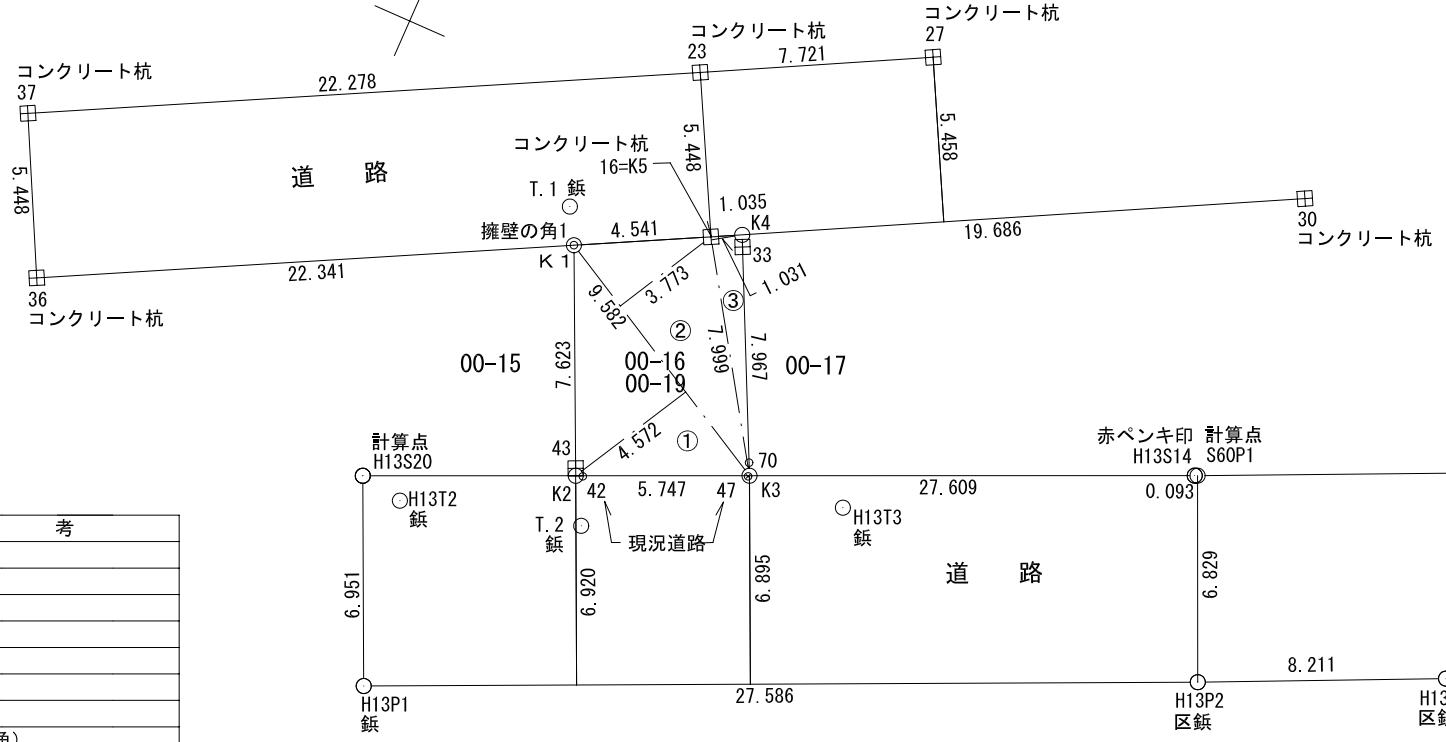
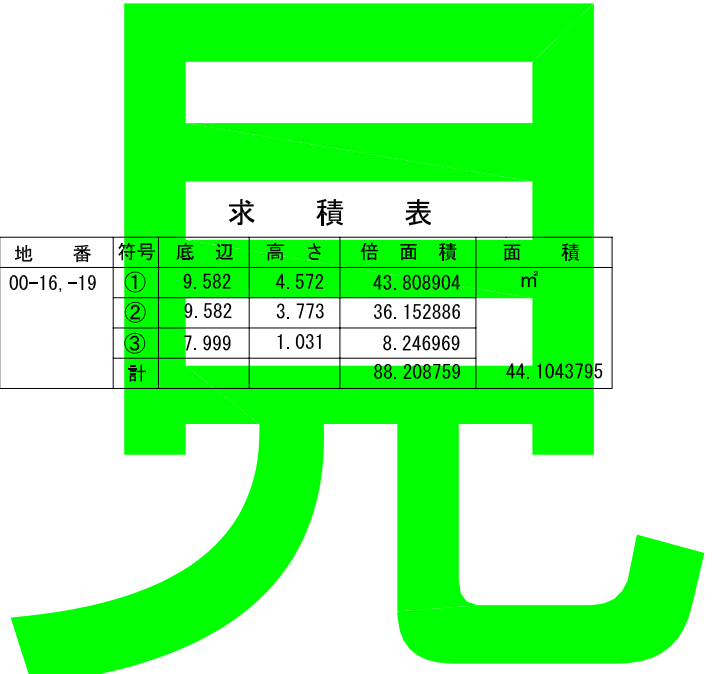


Y=200

X=200

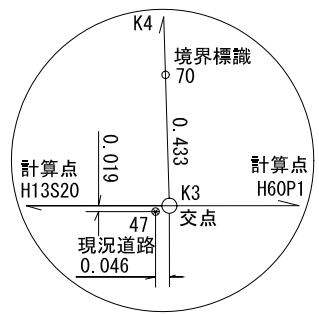
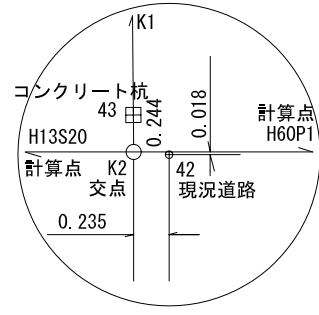


地番	符号	底辺	高さ	倍面積	面積
00-16, -19	①	9.582	4.572	43.808904	㎡
	②	9.582	3.773	36.152886	
	③	7.999	1.031	8.246969	
計				88.208759	44.1043795

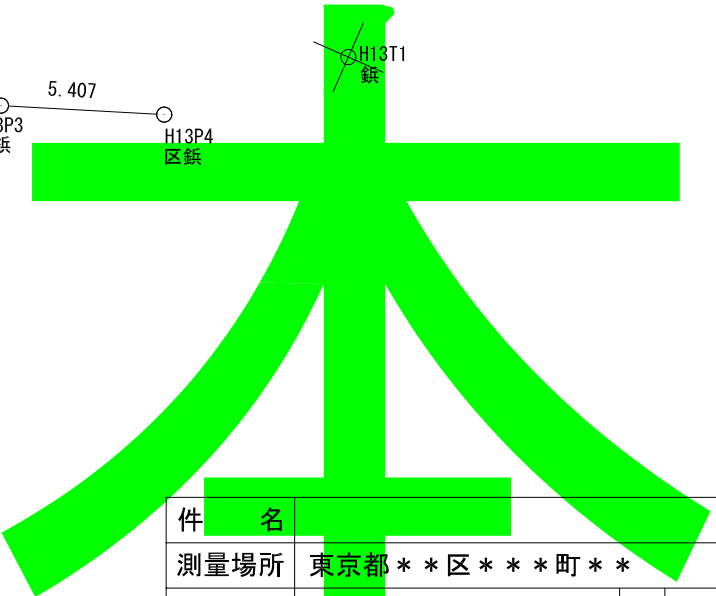


座標一覧表

点名	X座標	Y座標	備考
K1	242.041	195.402	計算点(交点)
K2	238.916	188.449	計算点(交点)
K3	233.656	190.765	計算点(交点)
K4	237.084	197.957	計算点(交点)
16=K5	238.003	197.480	区コンクリート杭
T.1	242.678	196.518	鉄
T.2	238.083	187.007	鉄
1	242.042	195.405	民境界点(擁壁の角)
33	236.912	197.597	民境界点(コンクリート杭)
42	238.694	188.527	現況道路(L型溝)
43	239.016	188.672	民境界点(コンクリート杭)
47	233.690	190.729	現況道路(L型溝)
70	233.842	191.156	民境界点(鉄の角)
H13P1	242.533	179.262	鉄(13年**68号官境界点)
H13P2	217.335	190.488	区鉄(13年**68号官境界点)
H13P3	209.868	193.904	区鉄(13年**68号官境界点)
H13P4	204.807	195.806	区鉄(13年**68号官境界点)
H13S13	212.319	200.245	赤ペンキ印(13年**68号引照点)
H13S14	220.178	196.700	赤ペンキ印(13年**68号引照点)
H13S20	245.361	185.612	赤ペンキ印(13年**68号引照点)
H13T1	200.000	200.000	鉄(13年**68号基準点)
H13T2	243.907	185.354	鉄(13年**68号基準点)
H13T3	230.403	191.042	鉄(13年**68号基準点)
S16P1	220.092	196.736	計算点(60年**15号にて計算)
23	240.518	202.313	区コンクリート杭
27	233.670	205.879	区コンクリート杭
30	220.531	206.551	区コンクリート杭
36	257.868	187.258	区コンクリート杭
37	260.327	192.120	区コンクリート杭



座標系は、**区土地境界図(13年**68号)である
 官境界の資料は、***氏より取得
 1. **区土地境界図(13年**68号)
 2. **区土地境界図(60年**15号)
 3. 道路水路区域標示図(NO. **19)
 民境界は、平成17年8月5日、***氏の案内による
 測定日、平成17年8月5日



件名			
測量場所	東京都**区**町**		
図面名称	求積図	縮尺	1/250
作成日	平成17年8月12日		
測量者	横浜市港北区綱島東4-5-2 株式会社丸測 測量業者登録第(7)-8379号 丸山憲三 測量士の登録第45276号		
依頼者	****	図面番号	

Y=150

Y=200

X=200

Y=150

X=200